DATI TECNICI FUNZIONALI

PISTA DI LAVORO

TIPO PISTA

PIAZZOLE

ALLARGAMENTI

STRADE DI ACCESSO PROVVISORIE

IMPIANTI

CONFINI AMMINISTRATIVI

DATI CARATTERISTICI

DATI DI COSTRUZIONE

PRESSIONE DI PROGETTO 75.0 bar

PRESSIONE MASSIMA DI ESERCIZIO (MOP) 64.0 bar

GRADO DI UTILIZZAZIONE DICHIARATO f - 0.57

REALIZZATO IN CONFORMITA' AL D.M.17/04/2008

RIVESTIMENTO GIUNTI DI SALDATURA

FASCE TERMORESTRINGENTI C50 PRIMER (A.07.10.02)

DATI GENERALI

DN 300 SP 9.5 [12''] 2842.00 m

LUNGHEZZA TOTALE IMPIANTO 2842.00 m.

FASE EMISSIONE Costruzione

PLANIMETRIA 1:2000

CONFINI AMMINISTRATIVI

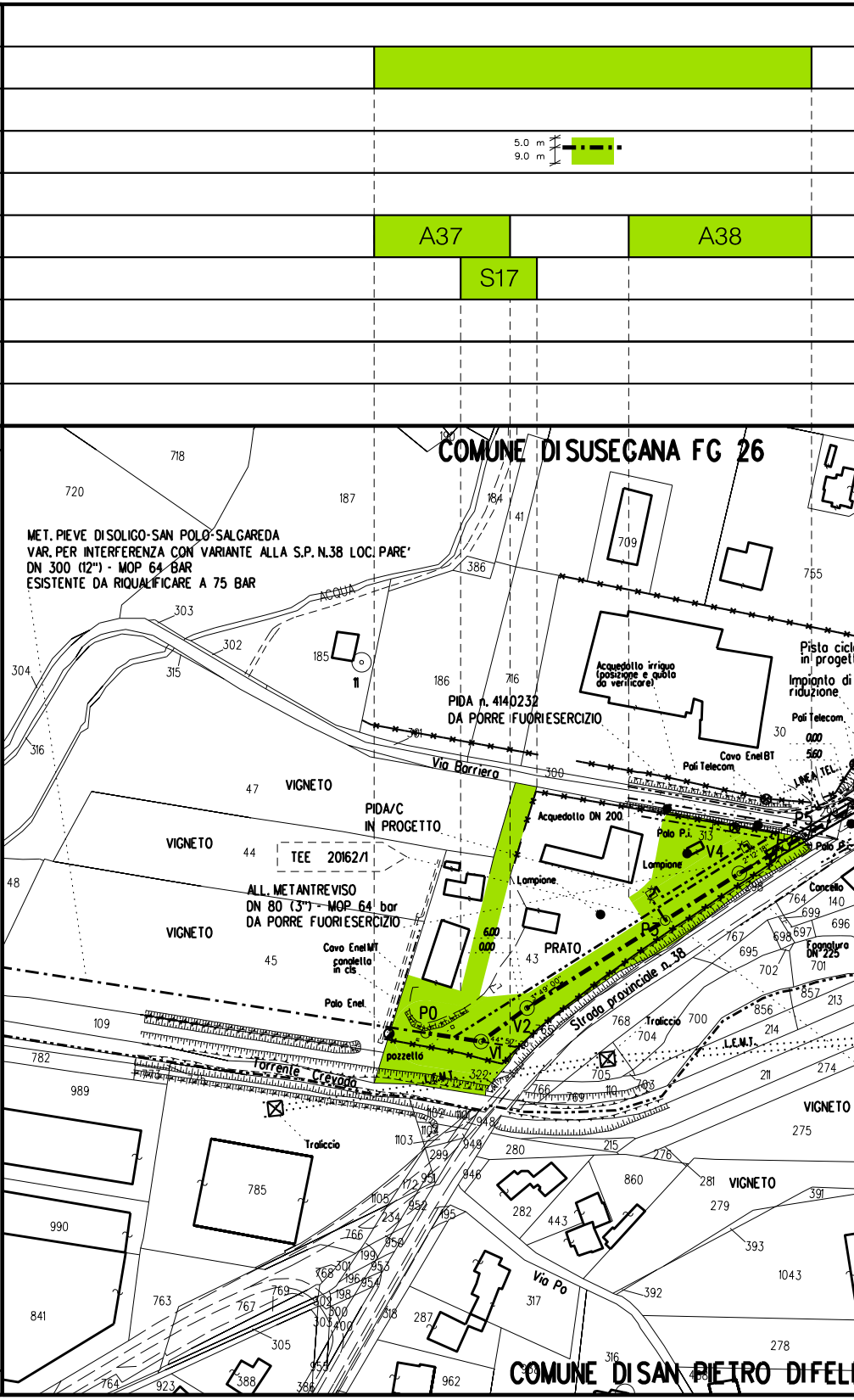
5.0 m
9.0 m
A37
A38
S17
COMUNE DI SUSEGANA FG 26
MET. PIEVE DI SOLIGO-SAN POLO-SALGAREDA
VAR. PER INTERFERENZA CON VARIANTE ALLA S.P. N.38 LOC. PARE'
DN 300 (12") - MOP 64 BAR
ESISTENTE DA RIQUALIFICARE A 75 BAR
ACQUA
PIDA n. 4140232
DA PORRE FUORI ESERCIZIO
Via Barriera
Acquedotto irriguo (posizione e quota da verificare)
Pista ciclabile in progetto
Impianto di riduzione
Pali Telecom
Cavo Enel BT
LINEA TEL.
VIGNETO
PIDA/C
IN PROGETTO
TEE 20162/1
ALL. METANTREVISO
DN 80 (3") - MOP 64 bar
DA PORRE FUORI ESERCIZIO
Acquedotto DN 200
Polo P.i.
Lampione
Cavo Enel MT
canaletta in cls
Polo Enel
PRATO
P0
V1
V2
V3
V4
P5
pozzetto
Torrente Crevada
L.E.M.T.
Strada provinciale n. 38
Traliccio
Concello
Fognatura DN 225
Via Po
COMUNE DI SAN PIETRO DI FELETTO

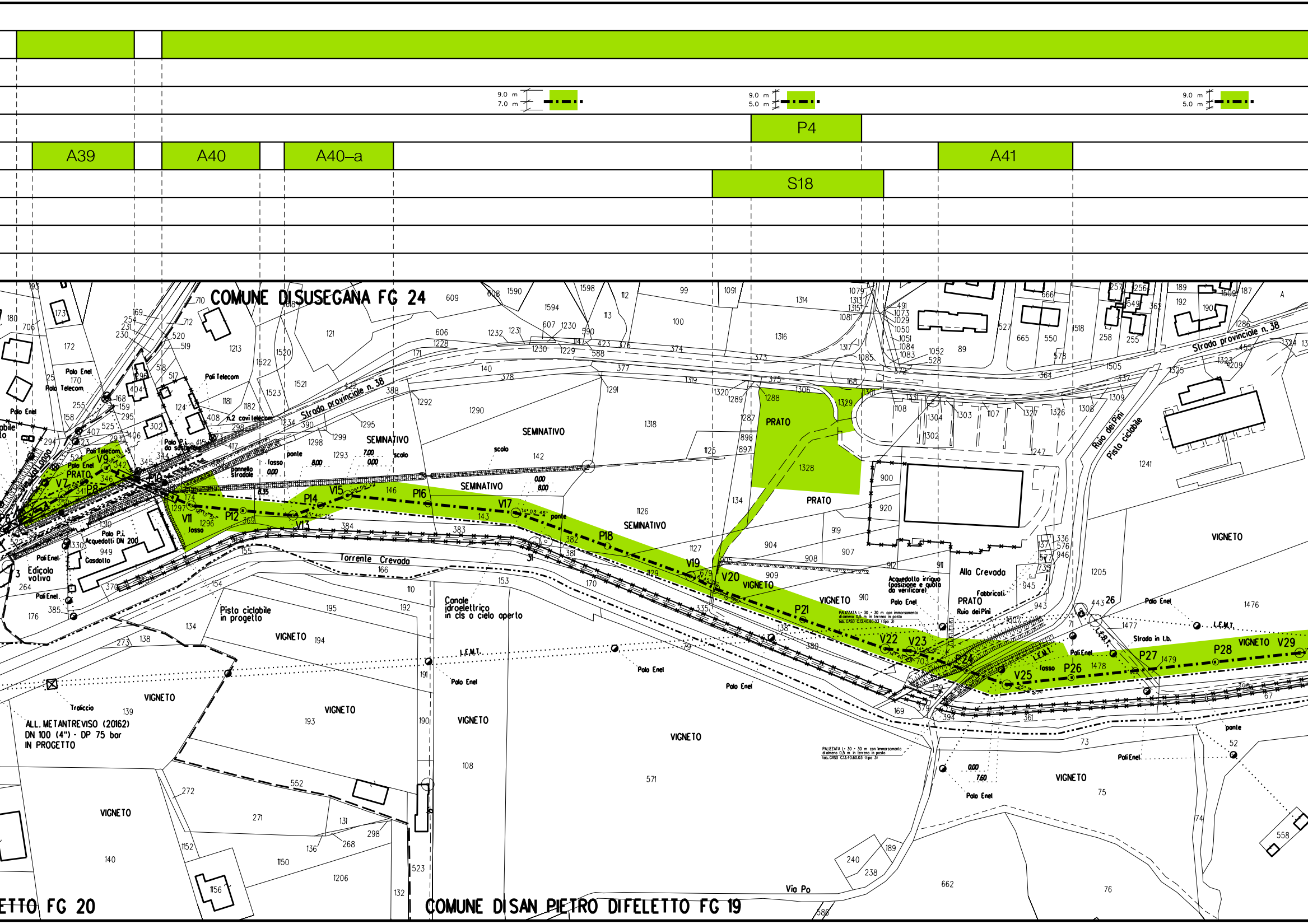
A39
A40
A40–a
A41
P4
S18
9.0 m
7.0 m
9.0 m
5.0 m
9.0 m
5.0 m
COMUNE DI SUSEGANA FG 24
COMUNE DI SAN PIETRO DI FELETTO FG 19
ETTO FG 20
Strada provinciale n. 38
Torrente Crevada
SEMINATIVO
PRATO
VIGNETO
Alla Crevada
Fabbricati
Ruio dei Pini
Pista ciclabile
Pista ciclabile in progetto
Canale idroelettrico in cls a cielo aperto
Acquedotto irriguo (posizione e quota da verificare)
Acquedotti DN 200
Gasdotto
Edicola votiva
Poli Telecom
Polo Enel
Poli Enel
Palo Telecom
L.E.M.T.
Traliccio
ALL. METANTREVISO (20162)
DN 100 (4") - DP 75 bar
IN PROGETTO
n.2 cavi telecom
pannello stradale
ponte
fosso
scolo
Strada in l.b.
Via Po
V7
P8
V9
V11
P12
V13
P14
V15
P16
V17
P18
V19
V20
P21
V22
V23
V25
P26
P27
P28
V29
PALIZZATA L= 30 ÷ 30 m con immorsamento di almeno 0,5 m in terreno in posto

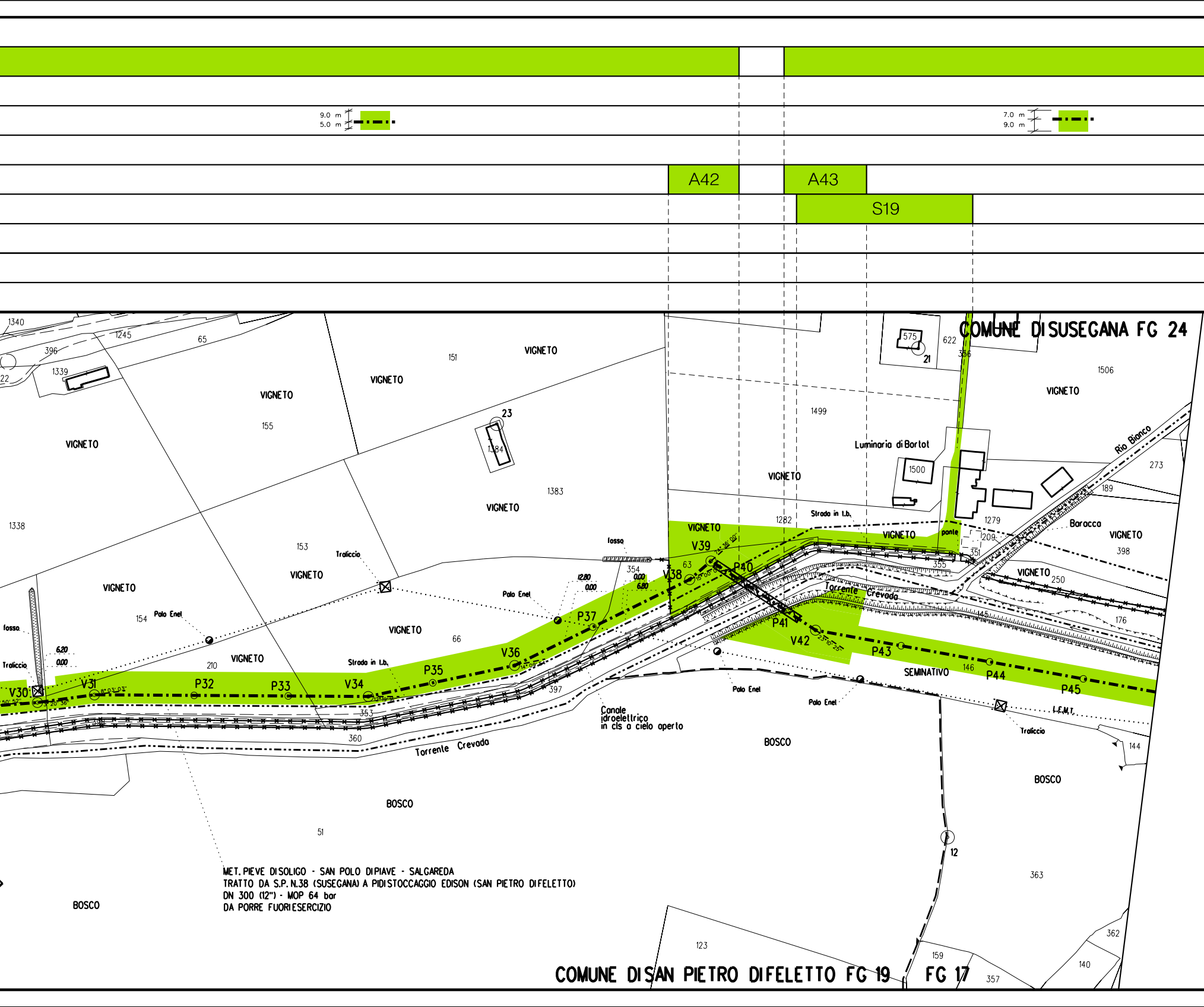
9.0 m
5.0 m
7.0 m
9.0 m
A42
A43
S19
COMUNE DI SUSEGANA FG 24
COMUNE DI SAN PIETRO DI FELETTO FG 19
FG 17
MET. PIEVE DI SOLIGO - SAN POLO DI PIAVE - SALGAREDA
TRATTO DA S.P. N.38 (SUSEGANA) A PIDI STOCCAGGIO EDISON (SAN PIETRO DI FELETTO)
DN 300 (12") - MOP 64 bar
DA PORRE FUORI ESERCIZIO
VIGNETO
BOSCO
SEMINATIVO
Torrente Crevada
Rio Bianco
Luminaria di Bortot
Barocca
Strada in t.b.
Canale idroelettrico in cls a cielo aperto
Traliccio
Palo Enel
fosso
ponte
I.E.M.T.
V30
V31
P32
P33
V34
P35
V36
P37
V38
V39
P40
P41
V42
P43
P44
P45
1340
1245
65
396
1339
151
155
23
1384
1383
1338
153
154
66
210
354
63
397
353
360
51
1499
1282
1279
1500
575
21
622
336
1506
273
189
209
351
355
398
250
176
145
146
144
123
159
357
140
362
363
12
6.20
0.00
12.80
0.00
6.80

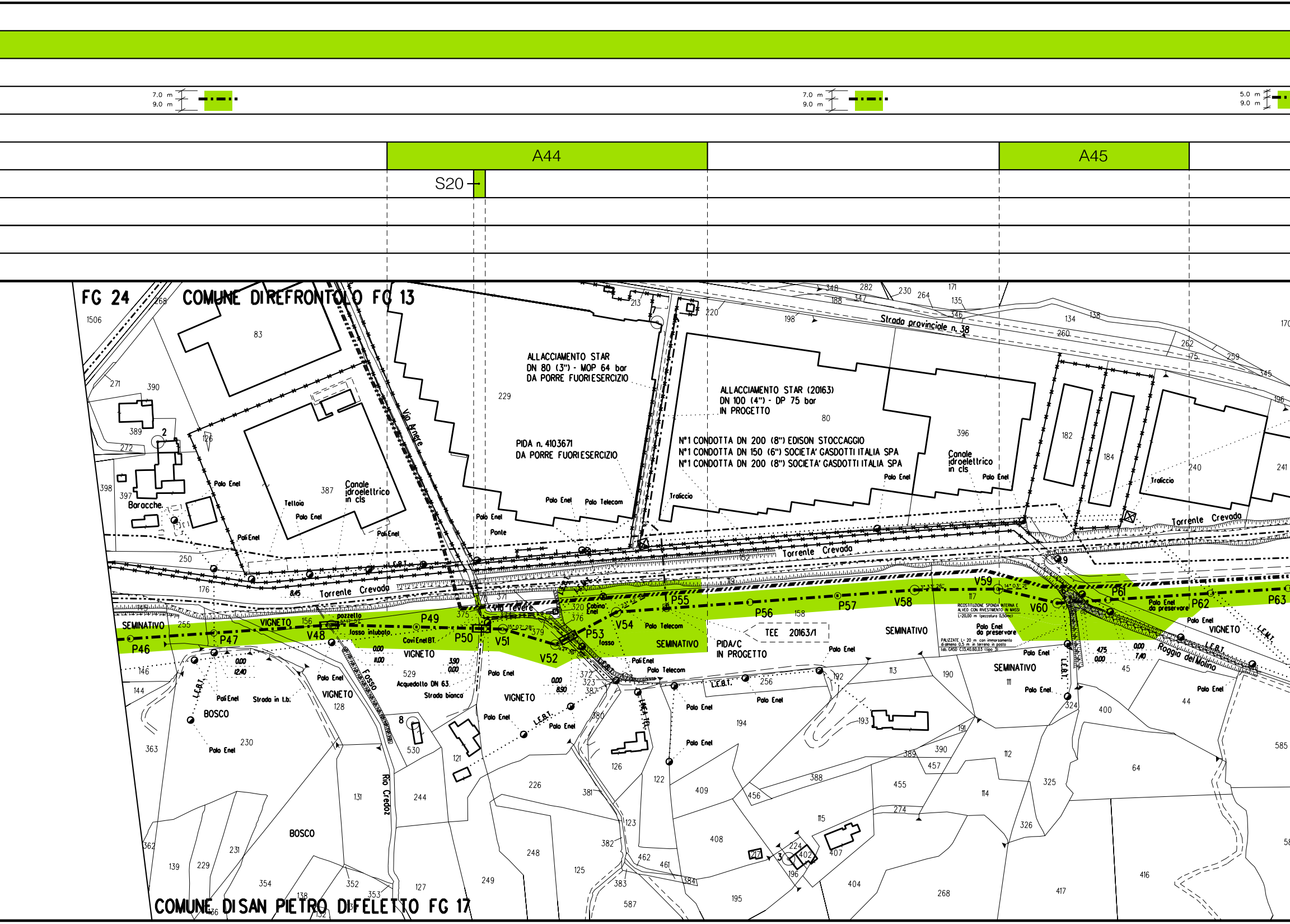

7.0 m
9.0 m
7.0 m
9.0 m
5.0 m
9.0 m
A44
A45
S20
FG 24
COMUNE DI REFRONTOLO FG 13
COMUNE DI SAN PIETRO DI FELETTO FG 17
ALLACCIAMENTO STAR
DN 80 (3") - MOP 64 bar
DA PORRE FUORI ESERCIZIO
PIDA n. 4103671
DA PORRE FUORI ESERCIZIO
ALLACCIAMENTO STAR (20163)
DN 100 (4") - DP 75 bar
IN PROGETTO
N°1 CONDOTTA DN 200 (8") EDISON STOCCAGGIO
N°1 CONDOTTA DN 150 (6") SOCIETA' GASDOTTI ITALIA SPA
N°1 CONDOTTA DN 200 (8") SOCIETA' GASDOTTI ITALIA SPA
Strada provinciale n. 38
Torrente Crevada
Via Anghe
Via Tevere
Roggia del Molino
Fosso
Rio Credoz
Canale idroelettrico in cls
TEE 20163/1
PIDA/C
IN PROGETTO
P46
P47
V48
P49
P50
V51
V52
P53
V54
P55
P56
P57
V58
V59
V60
P61
P62
P63
SEMINATIVO
VIGNETO
BOSCO
Baracche
Tettoia
Palo Enel
Pali Enel
Palo Telecom
Palo Enel da preservare
Ponte
Cabina Enel
Traliccio
pozzetto
fosso intubato
fosso
Cavi Enel BT
Acquedotto DN 63
Strada bianca
Strada in t.b.
L.E.B.T.
L.E.M.T.
LINEA TEL.
RICOSTITUZIONE SPONDA INTERNA E ALVEO CON RIVESTIMENTO IN MASSI L=20,00 m (pezzatura 0,50mc)
PALIZZATE L= 20 m con immorsamento di almeno 0,5 m in terreno in posto (ab. CASO C.13.40.80.03 (tipo 3))
0.00
11.00
0.00
12.40
3.90
0.00
0.00
8.90
4.75
0.00
0.00
7.40
8.45
1506
268
83
271
390
389
272
126
398
397
387
229
250
176
145
255
156
146
144
363
362
139
229
231
354
138
136
352
353
132
127
230
128
131
244
529
530
8
121
226
248
249
125
380
381
382
383
384
462
461
123
126
122
372
323
387
371
375
377
379
320
376
213
220
348
188
282
347
230
264
171
135
346
198
134
138
260
262
175
259
345
196
170
80
396
182
184
240
241
152
19
117
158
113
190
192
256
194
193
409
388
456
457
389
390
191
112
114
115
455
274
408
224
402
407
404
196
268
195
587
325
326
417
416
400
64
44
45
324
585
58
111
9
7
2
3

ALLEGATO 1

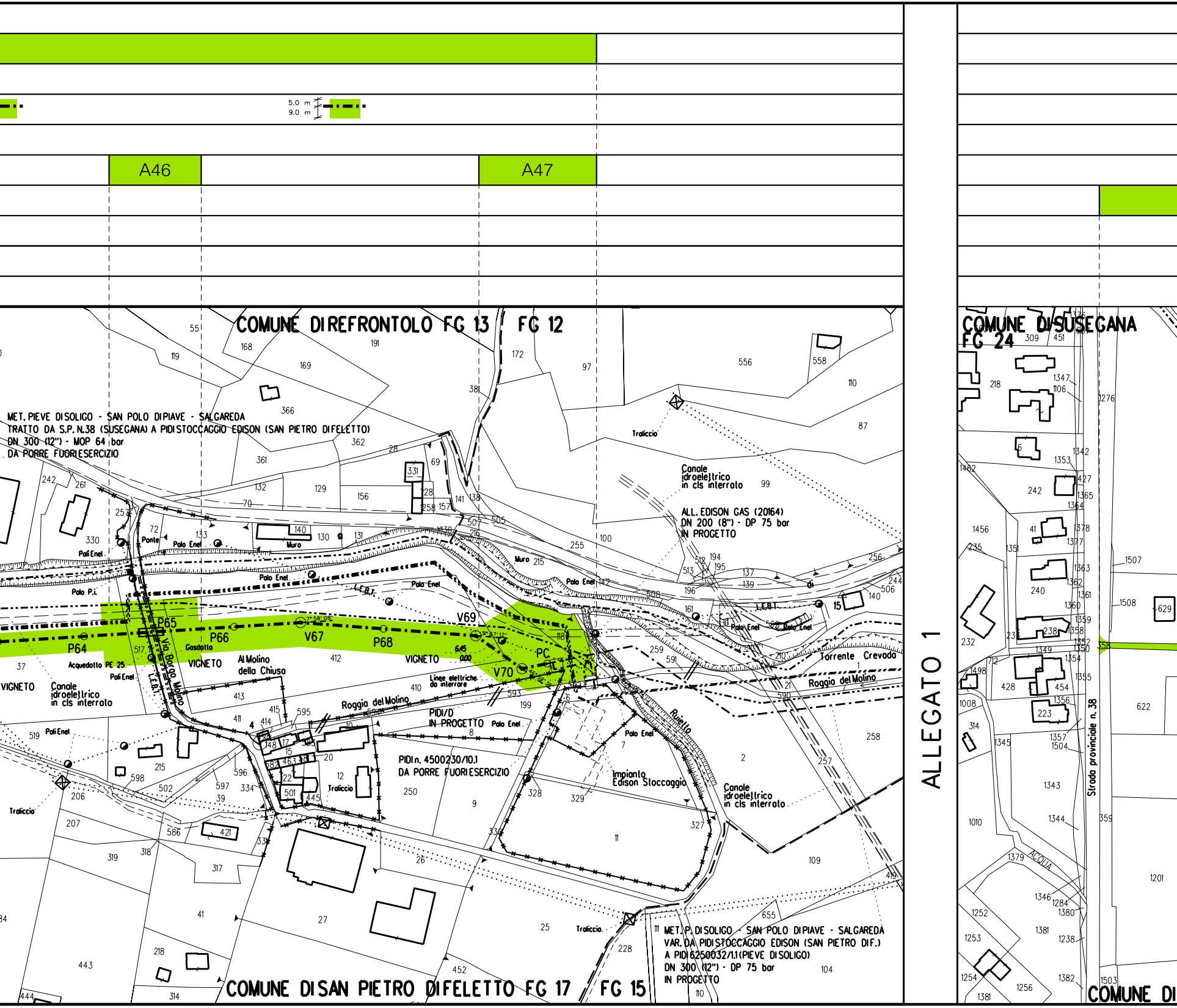
5.0 m
9.0 m
A46
A47
COMUNE DI REFRONTOLO FG 13
FG 12
COMUNE DI SUSEGANA
FG 24
MET. PIEVE DI SOLIGO - SAN POLO DI PIAVE - SALGAREDA
TRATTO DA S.P. N.38 (SUSEGANA) A PIDI STOCCAGGIO EDISON (SAN PIETRO DI FELETTO)
DN 300 (12") - MOP 64 bar
DA PORRE FUORI ESERCIZIO
Canale idroelettrico in cls interrato
ALL. EDISON GAS (20164)
DN 200 (8") - DP 75 bar
IN PROGETTO
Traliccio
Ponte
Palo Enel
Pali Enel
Palo P.I.
Muro
L.E.B.T.
P64
P65
P66
V67
P68
V69
V70
PC
Acquedotto PE 25
Gasdotto
VIGNETO
Via Borgo Molino
Al Molino della Chiusa
Linee elettriche da interrare
Roggia del Molino
PIDI/D IN PROGETTO
PIDI n. 4500230/10.1
DA PORRE FUORI ESERCIZIO
Impianto Edison Stoccaggio
Torrente Crevada
Ruiello
ACQUA
Strada provinciale n. 38
MET. P. DI SOLIGO - SAN POLO DI PIAVE - SALGAREDA
VAR. DA PIDI STOCCAGGIO EDISON (SAN PIETRO DIF.)
A PIDI 6250032/1.1 (PIEVE DI SOLIGO)
DN 300 (12") - DP 75 bar
IN PROGETTO
COMUNE DI SAN PIETRO DI FELETTO FG 17
FG 15
COMUNE DI

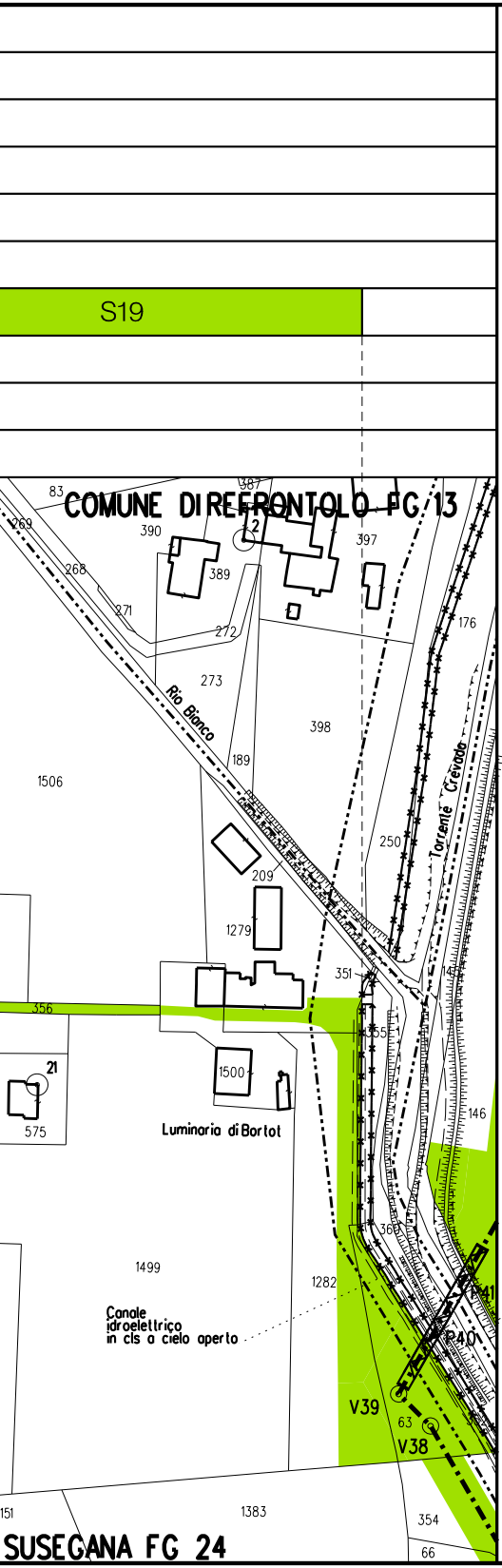
S19
COMUNE DI REFRONTOLO FG 13
83
387
269
390
2
397
268
389
271
272
176
273
Rio Bianco
398
1506
189
Torrente Crevada
250
209
1279
351
356
21
1500
146
575
Luminaria di Bortot
1499
1282
Canale idroelettrico in cls a cielo aperto
P41
P40
V39
63
V38
151
1383
354
SUSEGANA FG 24
66

LEGENDA

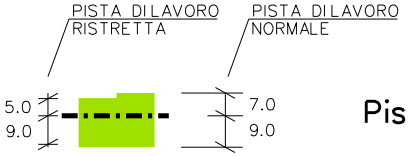
PISTA DI LAVORO RISTRETTA
PISTA DI LAVORO NORMALE
5.0
9.0
7.0
9.0

	Pista di lavoro
A	Allargamenti pista di lavoro
S	Strade di accesso provvisorie
P	Piazzole provvisorie per i materiali

Il presente disegno e' di proprieta' aziendale - La societa' tutelera' i propri diritti a termine di legge.

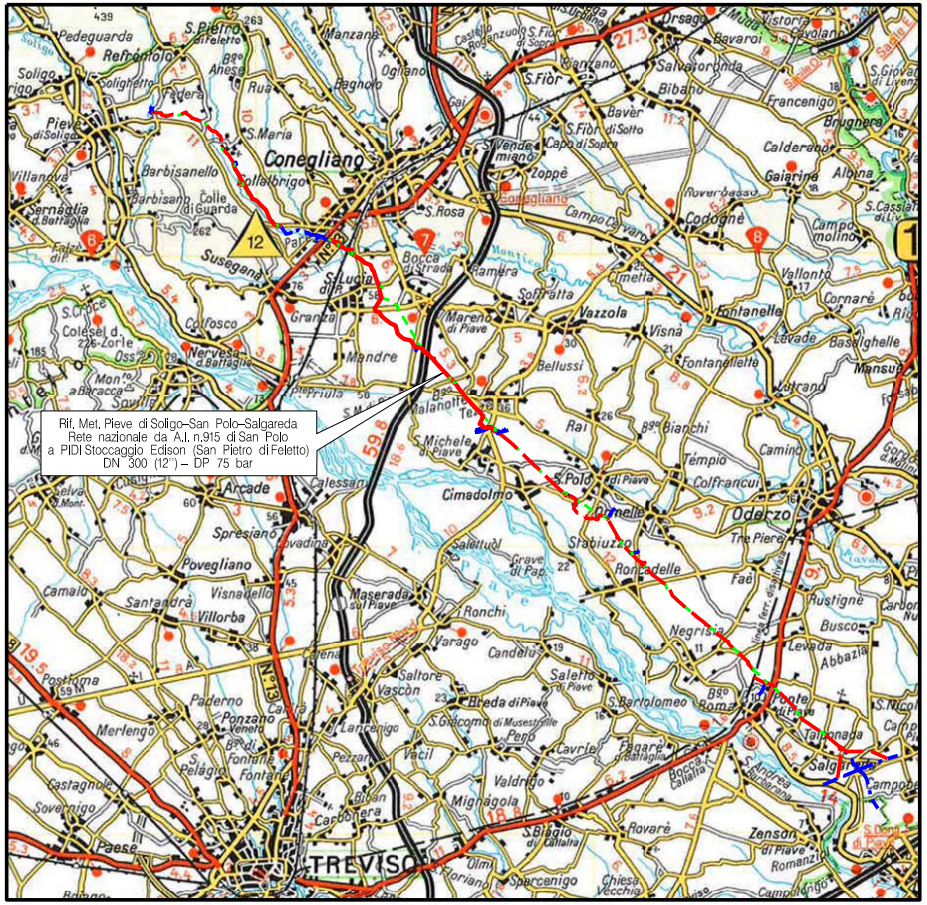
Conegliano
Susegana
S.Pietro di Feletto
Refrontolo
Oderzo
TREVISO
Spresiano
Salgareda
12

Rif. Met. Pieve di Soligo–San Polo–Salgareda
Rete nazionale da A.I. n.915 di San Polo
a PIDI Stoccaggio Edison (San Pietro di Feletto)
DN 300 (12") – DP 75 bar

COROGRAFIA SCALA 1:200.000

Nei Comuni di SUSEGANA, SAN PIETRO DI FELETTO.

DOTT. ING. LUMINARI MARCO
N.1332

Rev.	Data	Descrizione	Disegn.	Contr.	Approv.
2	29/05/2020	EMISSIONE PER COSTRUZIONE - SPOSTAMENTO VERTICE V52	RIGHI A.	BATTISTI	LUMINARI
1	22/07/2019	EMISSIONE PER COSTRUZIONE	RIGHI A.	BATTISTI	LUMINARI
0	30/11/2018	EMISSIONE PER APPALTO	RIGHI A.	BATTISTI	LUMINARI

Proprietario snam

Progettista COMIS
consulenza materiali - ispezioni - saldatura
progettazione-direzione lavori

Disegno P-AOL-9110690

Impianto: MET. (4500230) PIEVE DI SOLIGO-S.POLO DI PIAVE - SALGAREDA
Tratto: 3-CONEGLIANO-PASSO DI S. BOLDO
Variante: DA S.P. N.38 (SUSEGANA) A PIDI STOCCAGGIO EDISON
(SAN PIETRO DI FELETTO)
DN 300 (12") - DP 75 bar

Revisione 2
Comm. NR/16091/R-L02
Cod.tec. 9110690

PLANIMETRIA CATASTALE CON AREE DI OCCUPAZIONE TEMPORANEA

Scala 1:2000